

DECRETO N° 1398
NEUQUÉN, 13 AGO 2001

VISTO:

El **Expediente SGC N° 7178-M-01**, originado en la Nota N° 758/01 de la Dirección General de Tránsito -Subsecretaría General-, mediante la cual adjunta proyecto de Decreto (fs. 3-16) sobre nuevos sentidos de circulación en calles de los barrios Santa Genoveva y Provincias Unidas; y

CONSIDERANDO:

Que los vecinos de calle Gravier, no pueden acceder al barrio cuando circulan por calle Islas Malvinas en sentido Oeste-Este, pues el semáforo de Islas Malvinas y Amancay no habilita el giro a la izquierda;

Que la forma más segura de acceder es modificando dicho semáforo, al incorporar este movimiento;

Que se ha registrado una importante cantidad de accidentes en la intersección de calles Amancay y Avenida San Juan, a lo que se ha propuesto, un único sentido de circulación para la calle Amancay Norte-Sur, para ordenar el tránsito frente a la escuela primaria Santa Genoveva y disminuir el riesgo accidentalógico;

Que en la misma área, se encuentran ubicadas una serie de escuelas, por lo que en horas de entrada y salida los alumnos cruzan las calles en forma masiva, motivo por el cual se considera que las calles angostas como Pehuén, Río Juramento, Río Salado, Río Trocomán, Pilcomayo y Río Bermejo, ordenarían el tránsito si fueran de un único sentido de circulación;

Que se ha realizado una obra importante de derivadores en la intersección de calle Alderete y Avenida San Juan, nudo cercano al área descripta, que necesita ordenamiento circulatorio y señalización vial;

Que la Subsecretaría General eleva las actuaciones a la Dirección General de Despacho a fin de que se dicte la norma legal correspondiente;


Por ello:

EL INTENDENTE MUNICIPAL DE LA CIUDAD DE NEUQUÉN
DECRETA:

Artículo 1º) ASIGNAR único sentido de circulación Norte-Sur a la calle Amancay
----- entre calles Islas Malvinas y Alderete.-

Artículo 2º) ASIGNAR las modificaciones necesarias en el sistema semafórico de
----- la intersección de calles Amancay e Islas Malvinas, a fin de permitir

///...2º


FERNANDO PALLADINO
Director General de Despacho
Secretaría General y de Gobierno
Municipalidad de Neuquén



2º...///

el giro a la izquierda hacia calle Amancay, circulando de Oeste a Este por calle Islas Malvinas.-

Artículo 3º) ASIGNAR único sentido de circulación Norte-Sur, a la calle Pehuén
----- entre calles Islas Malvinas y Río Juramento.-

Artículo 4º) ASIGNAR único sentido de circulación Oeste-Este, a la calle Río
----- Juramento entre calles Pehuén y Amancay.-

Artículo 5º) ASIGNAR único sentido de circulación Este-Oeste, a la calle Río
----- Salado entre calles Obispo Angelelli y Arturo Illia.-

Artículo 6º) ASIGNAR único sentido de circulación Oeste-Este, a la calle
----- Alderete entre calles Río Bermejo y Río Diamante.-

Artículo 7º) ASIGNAR único sentido de circulación Sur-Norte, a la calle Río
----- Bermejo entre Avenida San Juan y calle Islas Malvinas.-

Artículo 8º) ASIGNAR único sentido de circulación Sur-Norte, a la calle Río
----- Desaguadero entre calles Alderete y Obispo Angelelli.-

Artículo 9º) ASIGNAR único sentido de circulación Oeste-Este, a la calle Coronel
----- Suárez entre calles Río Desaguadero y Río Diamante.-

Artículo 10º) ASIGNAR único sentido de circulación Noroeste-Suroeste, a la
----- calle Obispo Angelelli entre calles Río Desaguadero y Avenida San Juan.-

Artículo 11º) ASIGNAR único sentido de circulación Oeste-Este, a la calle Río
----- Trocomán entre calles Río Desaguadero y Amancay.-

Artículo 12º) ASIGNAR único sentido de circulación Norte-Sur, a la calle
----- Pilcomayo entre calles Islas Malvinas y Río Trocomán.-


Artículo 13º) PROHIBIR el estacionamiento en calle Río Juramento en su
----- margen Norte desde calle Villegas hasta calle Amancay.-

Artículo 14º) PROHIBIR el estacionamiento en calle Pehuén en su margen Este,
----- entre calles Islas Malvinas y Río Juramento.-

Artículo 15º) PROCEDER por las áreas competentes, dependientes de la Secretaría de Servicios Públicos y Gestión Ambiental, a la ejecución de las obras descriptas en el ANEXO I, que forma parte integrante del presente Decreto.-

Artículo 16º) DETERMINAR a partir de las 24:00 hs. del día 12 de agosto de
----- 2001, la asignación de los nuevos sentidos de circulación a las calles

///...3º


FERNANDO PALLADINO
Director Provincial Despa
Excmo. Sr. Gobernador de S
Municipalidad de Norquén

3º...///

mencionadas en el presente Decreto.-

Artículo 17º) PROCEDER, por la Dirección General de Prensa, a los efectos de ----- informar a la comunidad de las nuevas medidas adoptadas a través de los medios de comunicación.-


Artículo 18º) DEJAR SIN EFECTO cualquier otra norma que se oponga a la ----- presente, hasta tanto se cumplimente lo preceptuado en los Incisos a) y b) de la Ordenanza N° 9110.-

Artículo 19º) El presente Decreto será refrendado por los señores Secretarios ----- General y de Gobierno, y de Servicios Públicos y Gestión Ambiental.-


Artículo 20º) Regístrese, publíquese, cúmplase de conformidad, dese al Centro ----- de Documentación e Información y oportunamente **ARCHÍVESE**.-


///c.c.-

ES COPIA



FDO) QUIROGA
MAGLIETTA
CATTÁNEO.-


FDO) QUIROGA
MAGLIETTA
CATTÁNEO
Secretario General y de Gobierno
Municipalidad de Neuquén



128

ANEXO I

CLASIFICACIÓN TEMÁTICA

- 1-TRABAJOS A DESARROLLAR.**
- 2-CROQUIS DEL SECTOR.**
- 3-MODELO GRÁFICO DE SEÑALES.**

1-TRABAJOS A REALIZAR Y ÁREAS COMPETENTES

- a) Calle Amancay entre calles Islas Malvinas y Aderete, colocación de los siguientes carteles:
- Cuatro (4) carteles de **ÚNICO SENTIDO DE CIRCULACIÓN.**
 - Dos (2) carteles de **VELOCIDAD MÁXIMA 20 K/H.**
 - Dos (2) carteles de **VELOCIDAD MÁXIMA 25 K/H.**
 - Un (1) cartel de **CONTRAMANO.**

CANTIDAD DE CARTELES: 9

- b) Calle Pehuén entre calles Islas Malvinas y Río Juramento, colocación de los siguientes carteles:
- Cuatro (4) carteles de **ÚNICO SENTIDO DE CIRCULACIÓN.**

CANTIDAD DE CARTELES: 4


- c) Calle Río Juramento entre calles Pehuén y Amancay, colocación de los siguientes carteles:
- Tres (3) carteles de **ÚNICO SENTIDO DE CIRCULACIÓN.**
 - Tres (3) carteles de **CONTRAMANO.**
 - Seis (6) carteles de **PROHIBIDO ESTACIONAR.**

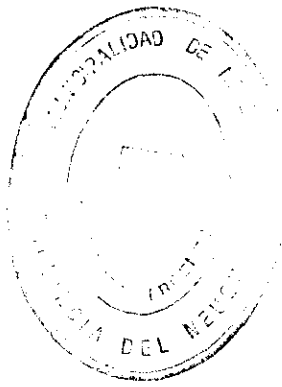
CANTIDAD DE CARTELES: 12

- d) Calle Río Salado entre calles Obispo Angelelli e Illia, colocación de los siguientes carteles:
- Dos (2) carteles de **ÚNICO SENTIDO DE CIRCULACIÓN.**
 - Un (1) cartel de **VELOCIDAD MÁXIMA 20 K/H.**
 - Un (1) cartel de **PARE.**
 - Dos (2) carteles de **CONTRAMANO.**

CANTIDAD DE CARTELES: 6

///...2º


FERNANDO BALLADINO
Director del Departamento
Secretaría de Planeación y Gobierno
Municipalidad de Mar del Plata



2º...///

- e) Calle Aderete entre calles Río Bermejo y Río Diamante, colocación de los siguientes carteles:

Tres (3) carteles de **ÚNICO SENTIDO DE CIRCULACIÓN**.

CANTIDAD DE CARTELES: 3

- f) Calle Río Bermejo entre Avenida San Juan y calle Islas Malvinas, colocación de los siguientes carteles:

Un (1) cartel de **ÚNICO SENTIDO DE CIRCULACIÓN**.

Cuatro (4) carteles de **CONTRAMANO**.

Un (1) cartel de **PARE**.

CANTIDAD DE CARTELES: 6

- g) Calle Río Desaguadero entre calles Alderete y Obispo Angelelli, colocación de los siguientes carteles:

Un (1) cartel de **ÚNICO SENTIDO DE CIRCULACIÓN**.

Dos (2) carteles de **CONTRAMANO**.

CANTIDAD DE CARTELES: 3

- h) Calle Coronel Suárez entre calles Río Desaguadero y Río Diamante, colocación de los siguientes carteles:

Un (1) cartel de **ÚNICO SENTIDO DE CIRCULACIÓN**.

Dos (2) carteles de **CONTRAMANO**.

CANTIDAD DE CARTELES: 3

- i) Calle Obispo Angelelli entre calles Río Desaguadero y Avenida San Juan, colocación de los siguientes carteles:

Un (1) cartel de **CEDA EL PASO**.

Un (1) cartel de **CONTRAMANO**.

CANTIDAD DE CARTELES: 2


- j) Calle Río Trocomán entre calles Río Desaguadero y Amancay, colocación de los siguientes carteles:


Dos (2) carteles de **ÚNICO SENTIDO DE CIRCULACIÓN**.

Dos (2) carteles de **CONTRAMANO**.

CANTIDAD DE CARTELES: 4

///...3º


FERNANDO BALLADINO
Secretario de despacho
del Sr. Rector y del Rector
de la Universidad de Mendoza



3º...///

k) Calle Pilcomayo entre calles Islas Malvinas y Río Trocomán, colocación de los siguientes carteles:

Un (1) cartel de **ÚNICO SENTIDO DE CIRCULACIÓN**.

Dos (2) carteles de **PROHIBIDO ESTACIONAR**.

CANTIDAD DE CARTELES: 3

l) Derivador ubicado en intersecciones de calle: Aderete-Avenida San Juan-Río Bermejo-Obispo Angelelli-Río Desaguadero y Río Diamante, colocación de los siguientes carteles:

Un (1) cartel de **PARE**.

Un (1) cartel de **CRUCE PELIGROSO**.

Dos (2) carteles de **CEDA EL PASO**.

Cinco (5) carteles de **CONTRAMANO**.

CANTIDAD DE CARTELES: 9

-La nómina y ubicación de los carteles a instalar figuran en croquis.

-Los trabajos de colocación de carteles estarán a cargo de la División Señalamiento dependiente de la Secretaría de Servicios Públicos y Gestión Ambiental.

m) Complementación de un movimiento más de **GIRO A LA IZQUIERDA** al sistema semafórico ubicado en intersección de calles Islas Malvinas y Amancay, en las siguientes direcciones:

m.a) Circulando por calle Islas Malvinas en sentido Este-Oeste, permitir giro a la izquierda.

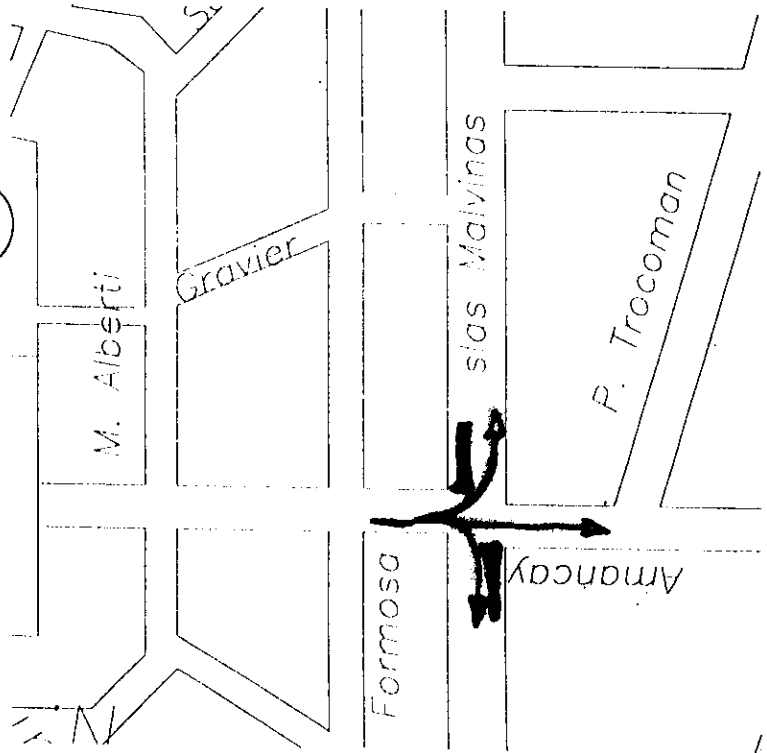
m.b) Circulando por calle Islas Malvinas en sentido Oeste-Este, permitir giro a la izquierda.

m.c) Circulando por calle Amancay de Norte a Sur, permitir giro a la izquierda.

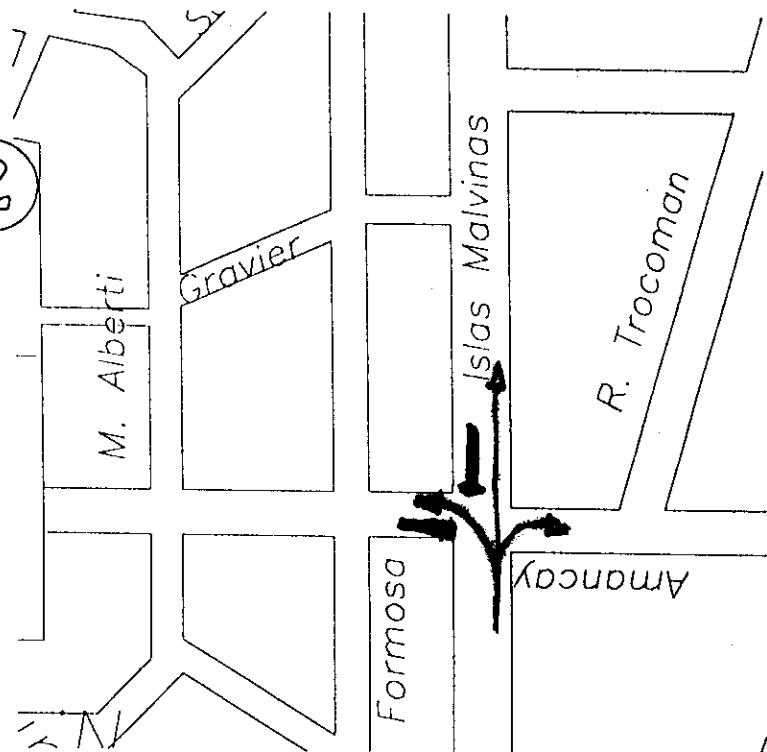
-Trabajo a cargo de la División Semáforos, dependiente de la Secretaría de Servicios Públicos y Gestión Ambiental.-



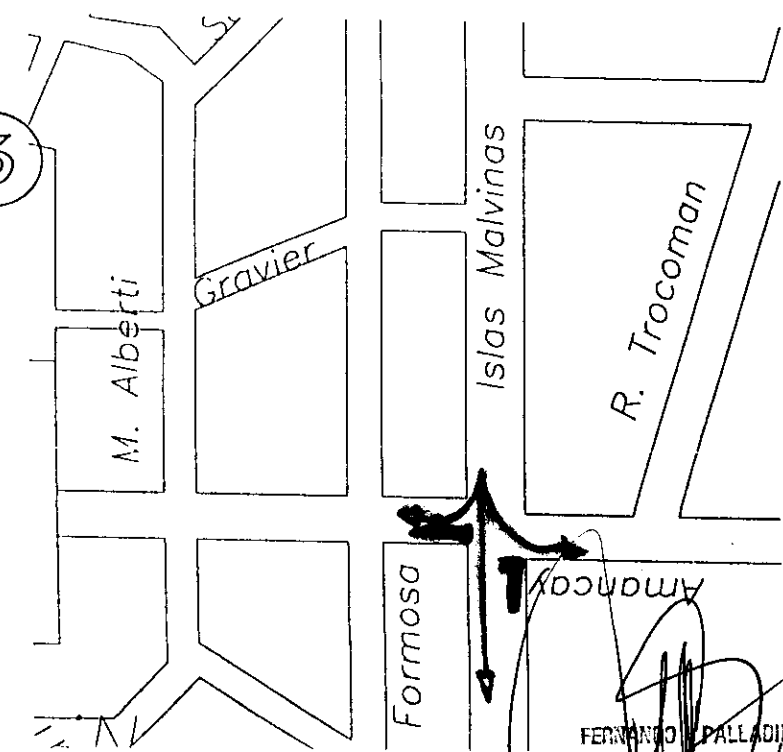
①



②




③

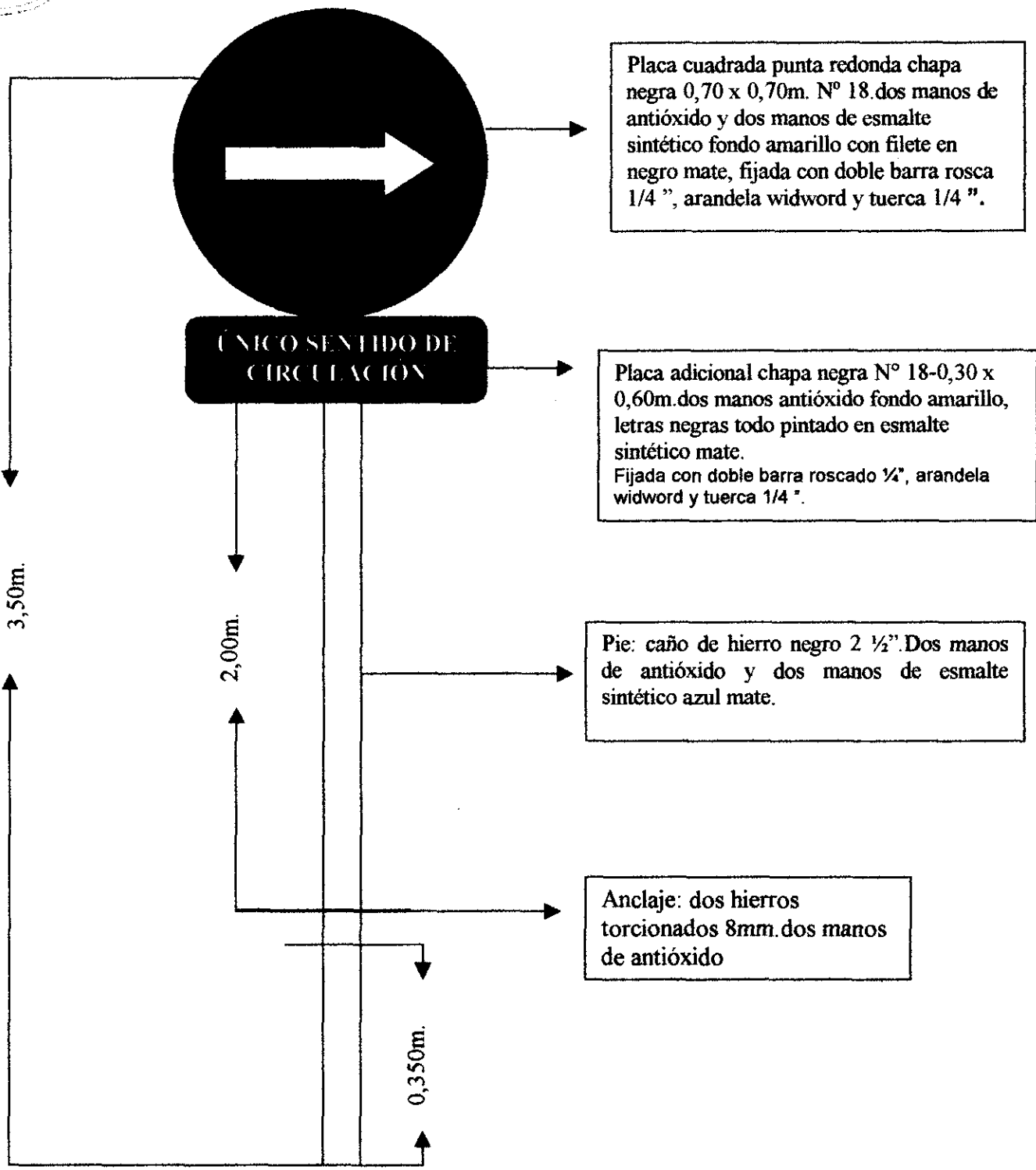


2270/0.
Cicero José


FERNANDO PALLADINO
Director Oficina de Despacho
Comando en Jefe de la Fuerza Aérea



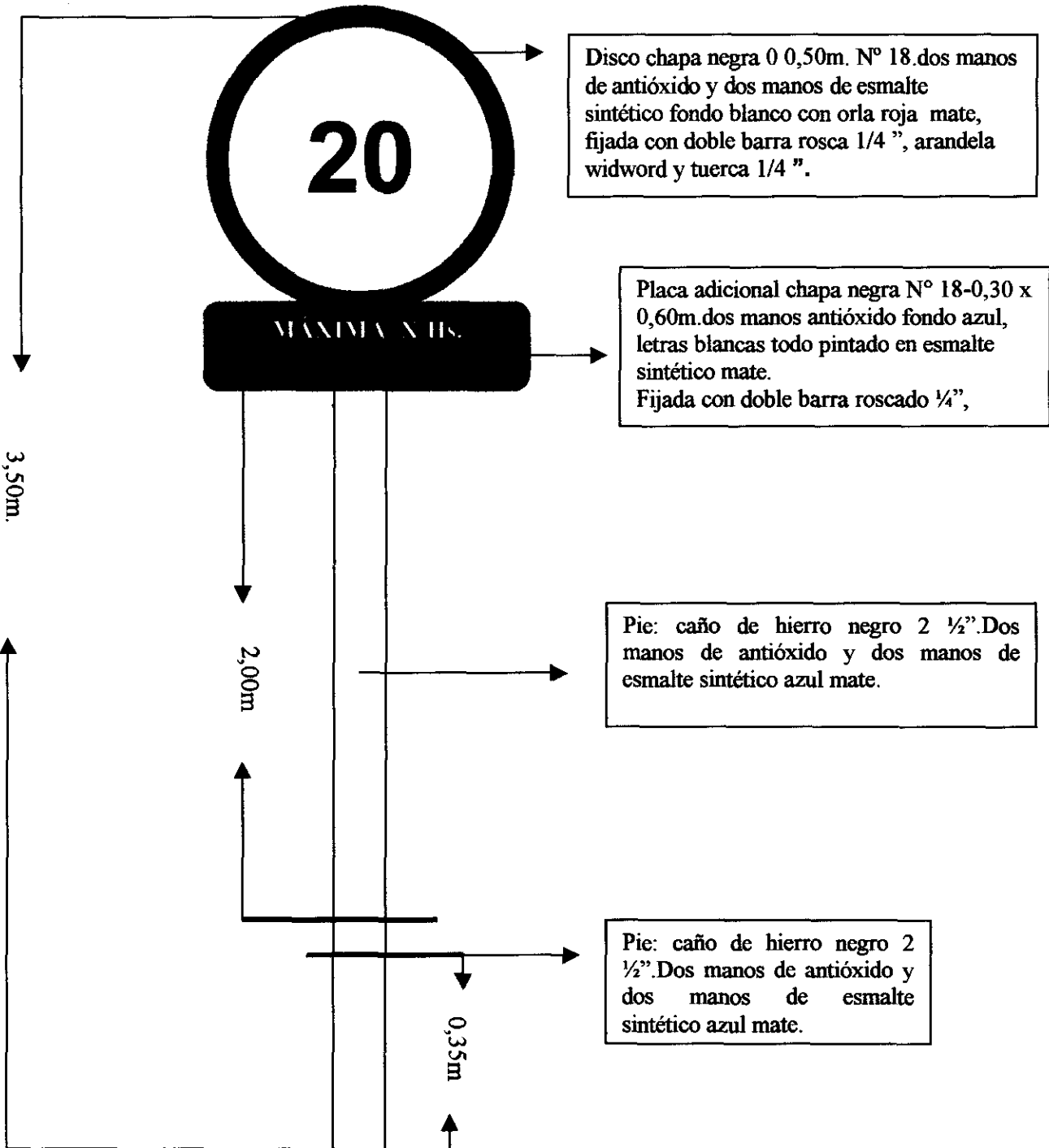
SEÑAL DE REGLAMENTACIÓN: ÚNICO SENTIDO DE CIRCULACIÓN



FERNANDO LLADINO
Ingeniero de Tránsito
Instituto de Tránsito y Transporte
de la Nación

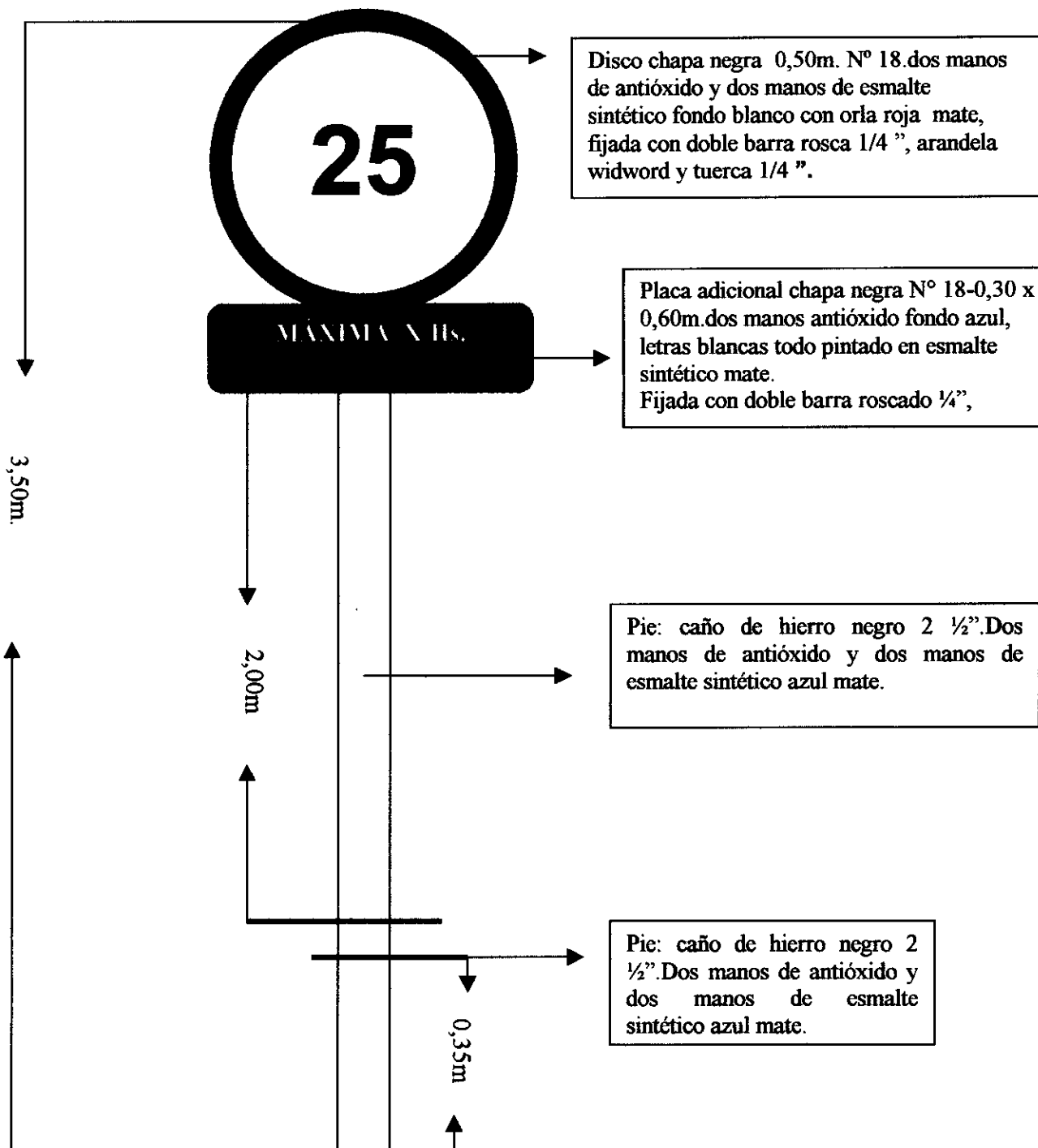


SEÑALES DE REGLAMENTACIÓN: MÁXIMA X/Hs.



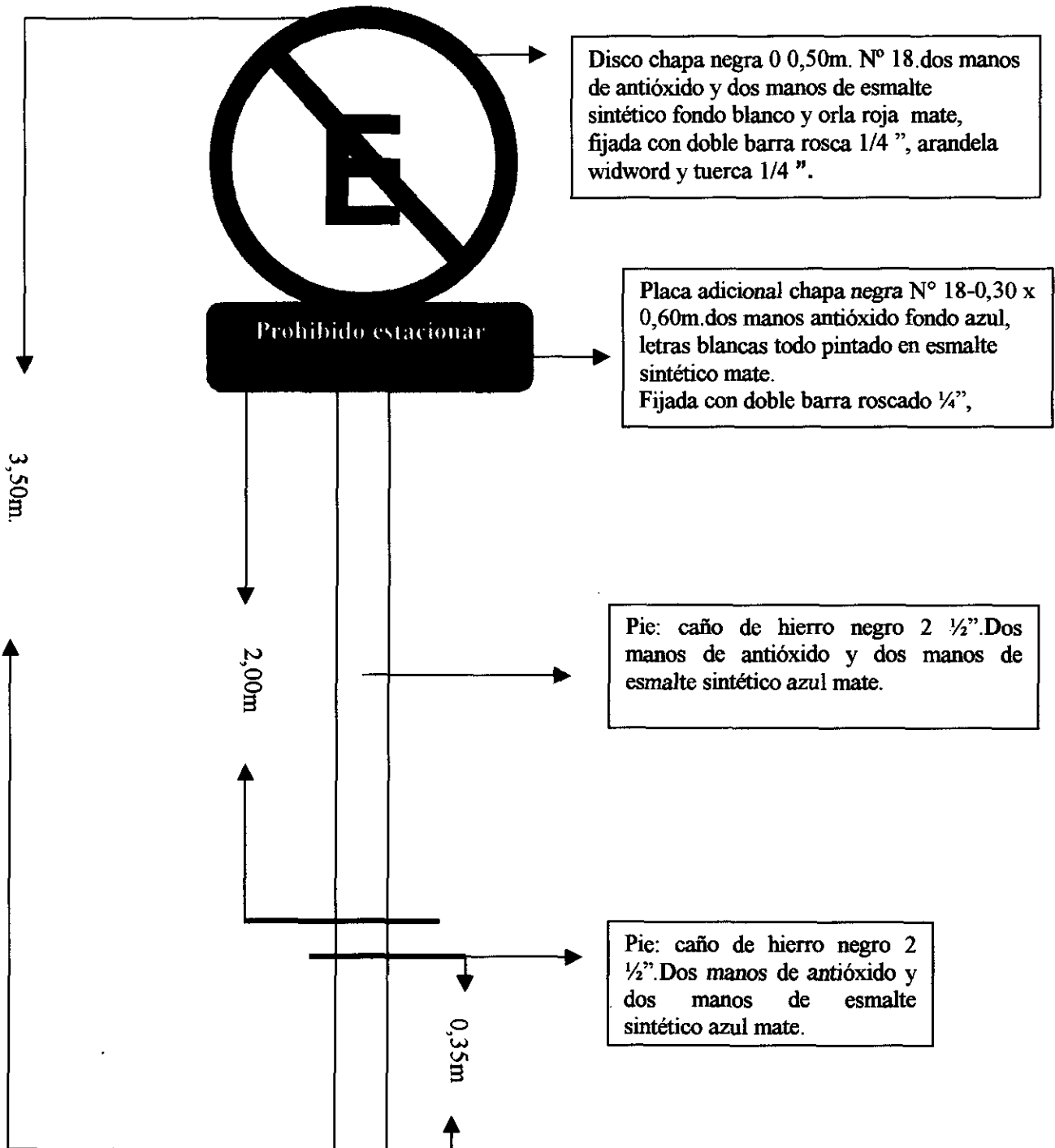
[Handwritten signature]
SECRETARÍA DE PLANEACIÓN Y DESARROLLO
Municipalidad de La Unión

SEÑALES DE REGLAMENTACIÓN: MÁXIMA X/Hs.



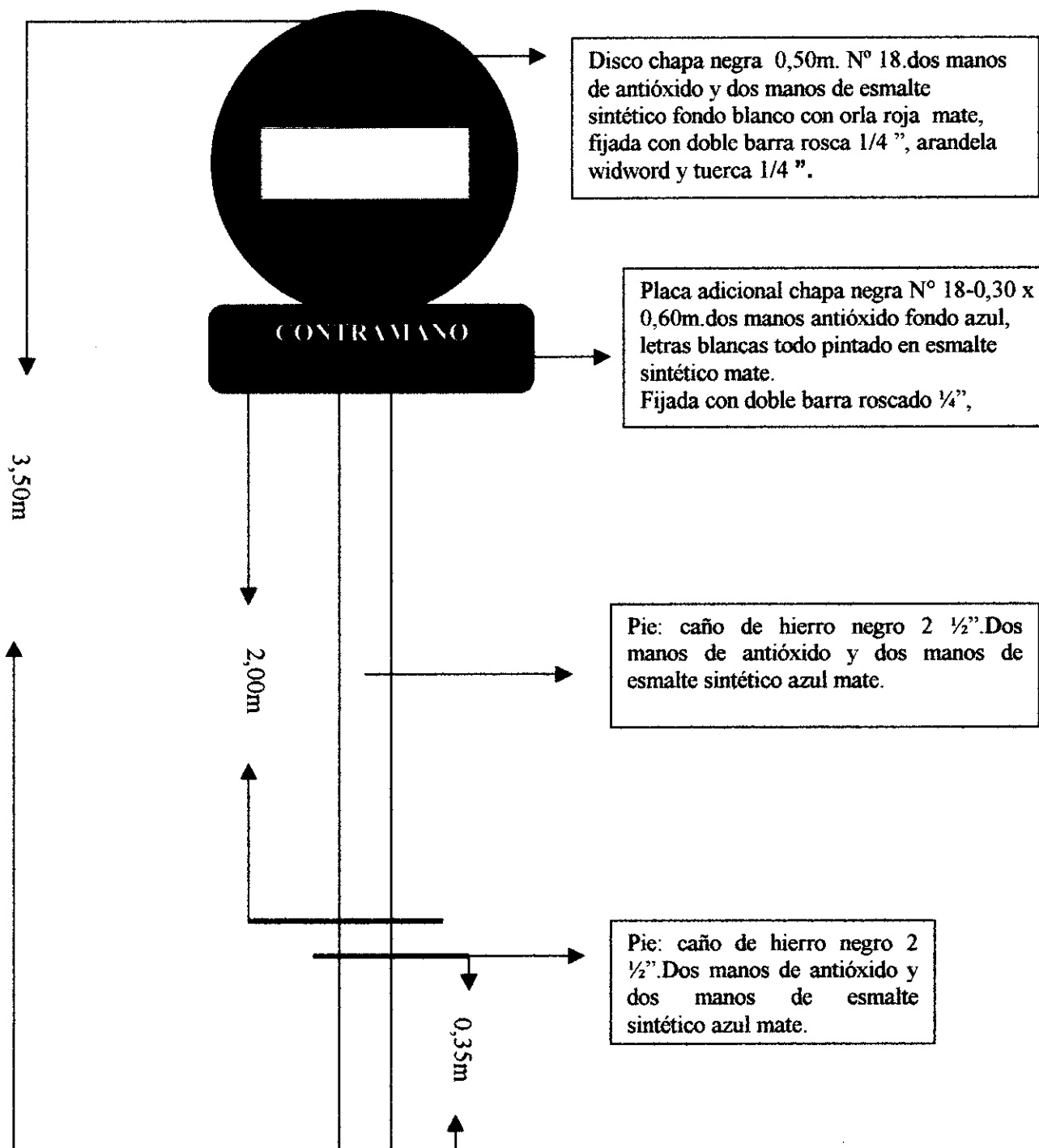
FERNANDO PALLADINO
Directivo de Depacho
Municipal y de Control
Municipalidad de Nequeén

SEÑALES DE REGLAMENTACIÓN: PROHIBIDO ESTACIONAR




VERIFICADO Y APROBADO
El Director General de Tránsito y Circulación
de la Policía de Carreteras y de Gobierno
Municipal de Neuquén

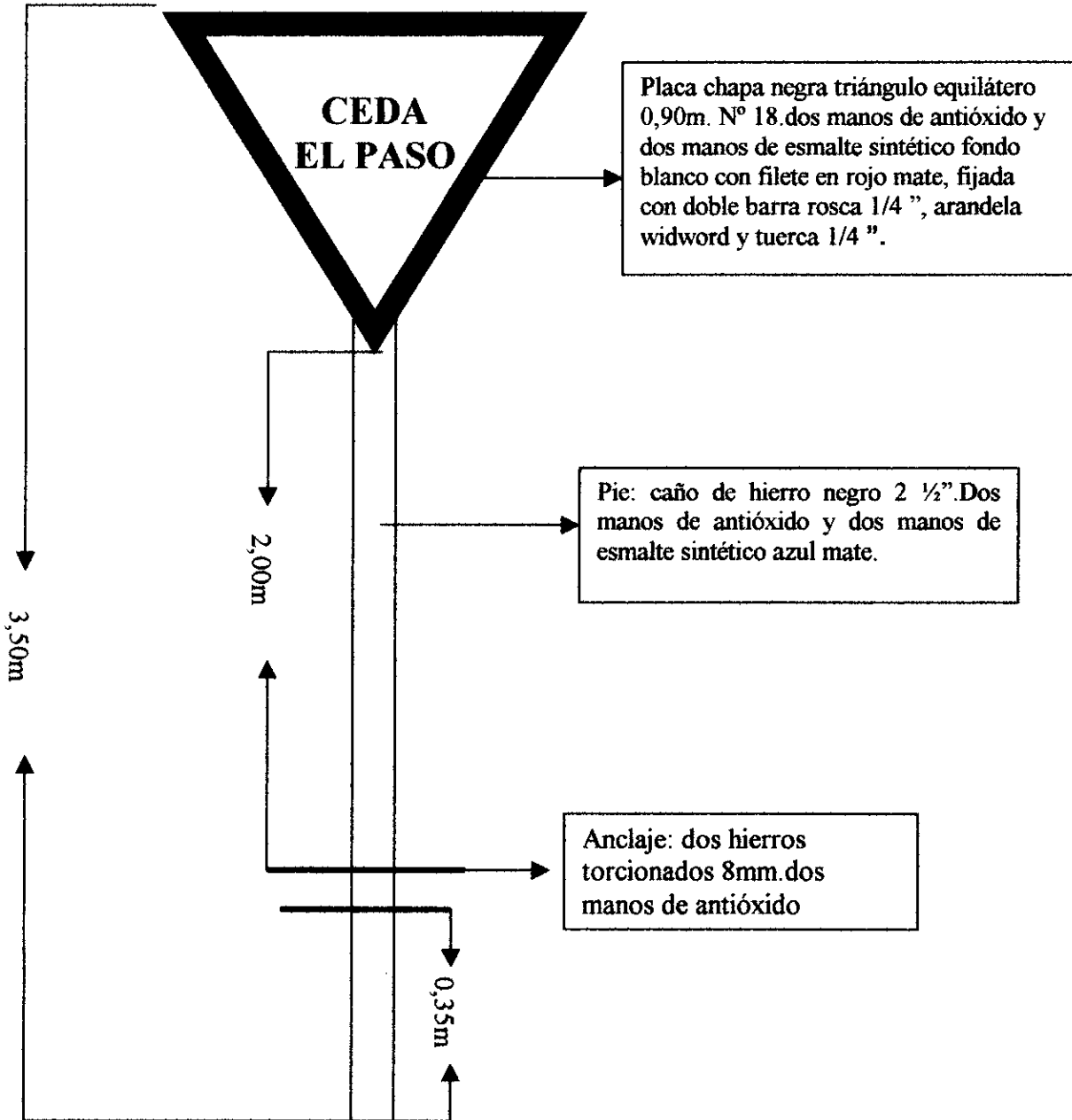
SEÑALES DE REGLAMENTACIÓN: CONTRAMANO



FERNANDO FALCADO
DIRECTOR DE OBRAS PÚBLICAS
MUNICIPALIDAD DE ROSQUÉN

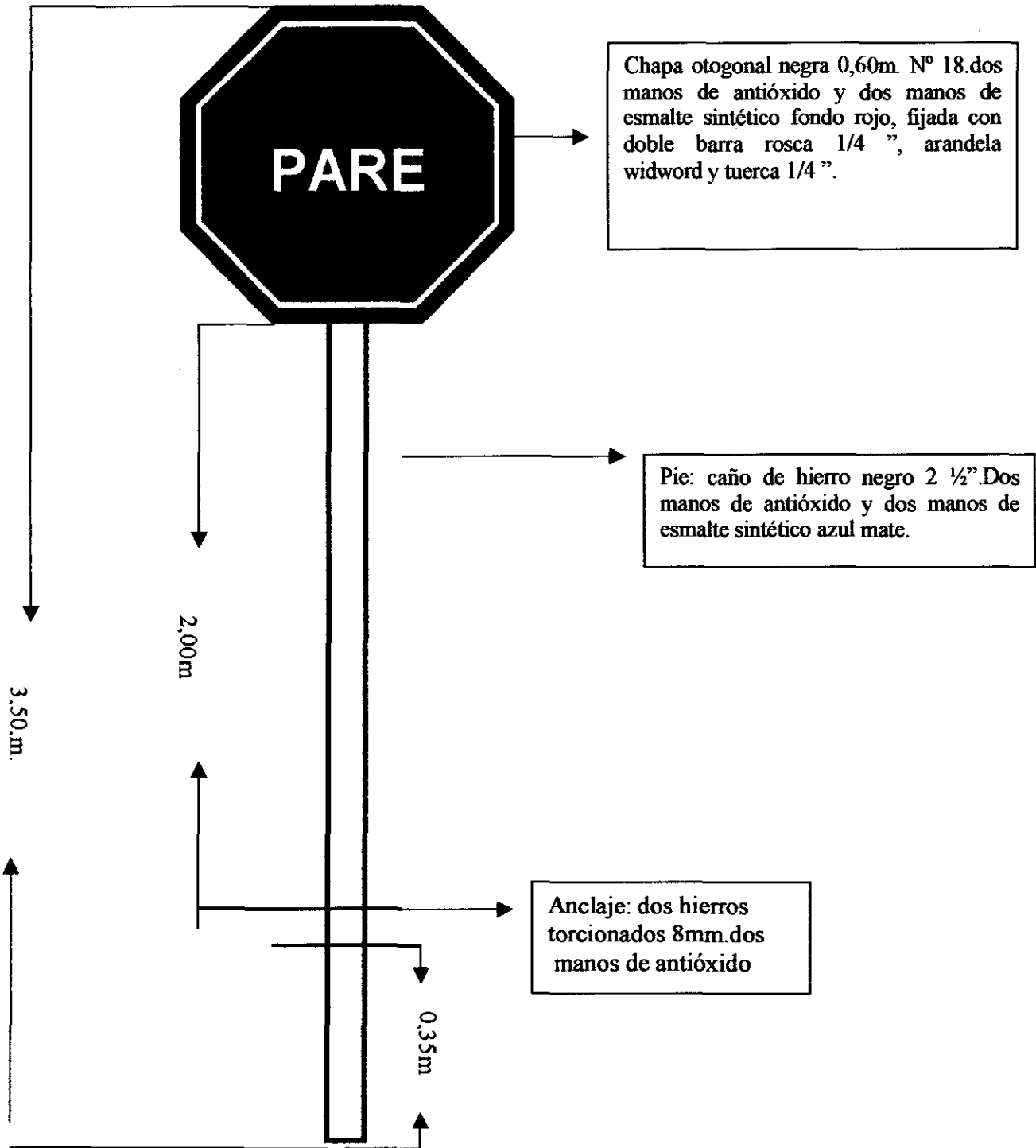


SEÑAL DE PREVENCIÓN: CEDA EL PASO



GERARDO BALLADINO
Director de Despacho
Ministerio de Obras Públicas y Transportes

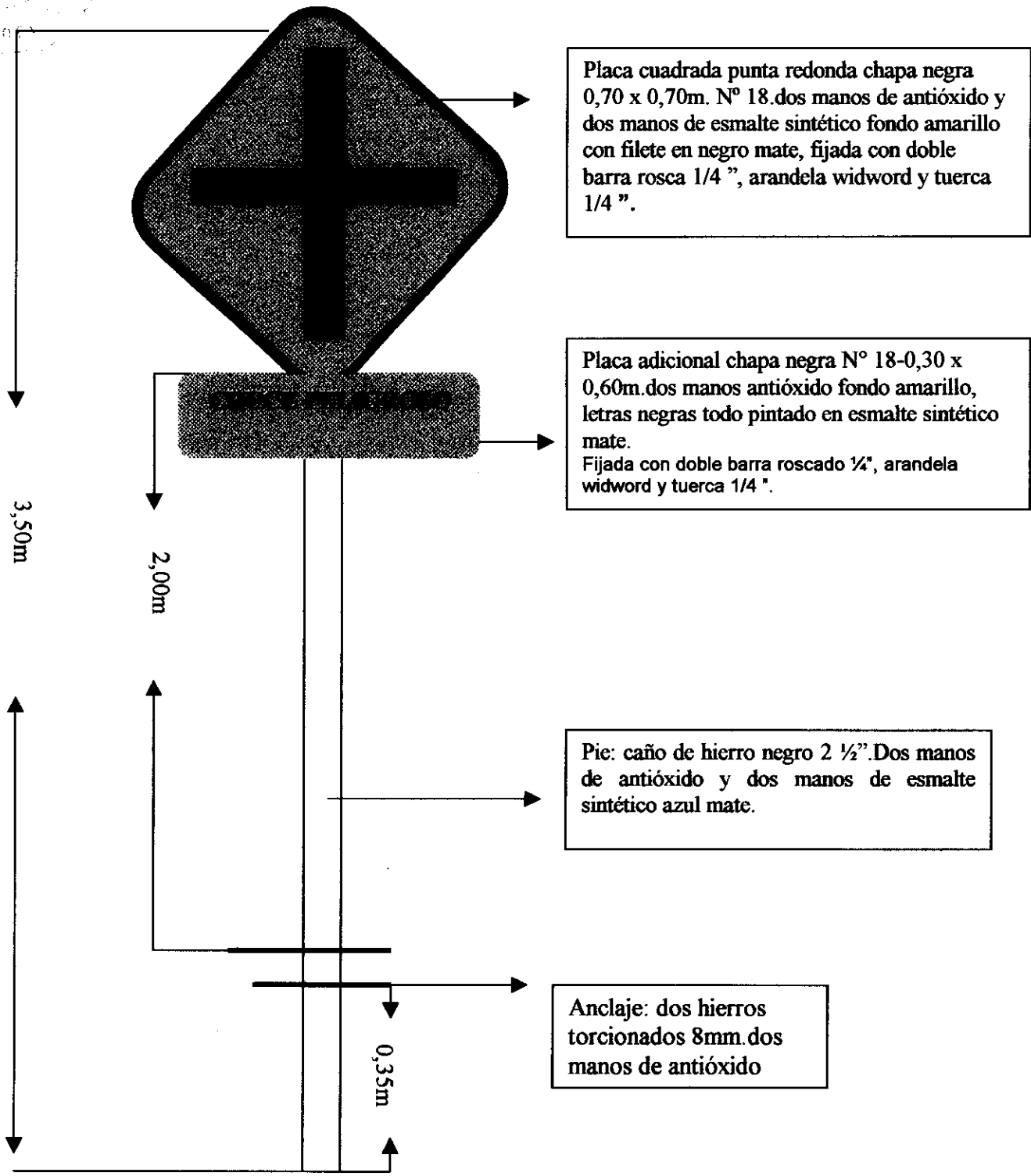
SEÑAL DE PREVENCIÓN: PARE



[Handwritten signature]
FORMACIÓN PALLADINO
de Despacho
y de Gobierno
de la Provincia



SEÑALES DE PREVENCIÓN: CRUCE PELIGROSO




Placa cuadrada punta redonda chapa negra 0,70 x 0,70m. N° 18.dos manos de antióxido y dos manos de esmalte sintético fondo amarillo con filete en negro mate, fijada con doble barra rosca 1/4 ", arandela widword y tuerca 1/4 ".

Placa adicional chapa negra N° 18-0,30 x 0,60m.dos manos antióxido fondo amarillo, letras negras todo pintado en esmalte sintético mate. Fijada con doble barra roscado 1/4", arandela widword y tuerca 1/4 ".

Pie: caño de hierro negro 2 1/2". Dos manos de antióxido y dos manos de esmalte sintético azul mate.

Anclaje: dos hierros torcionados 8mm.dos manos de antióxido


FERNANDO BALLADINO
Secretario de Despacho
Secretaría de Gobierno